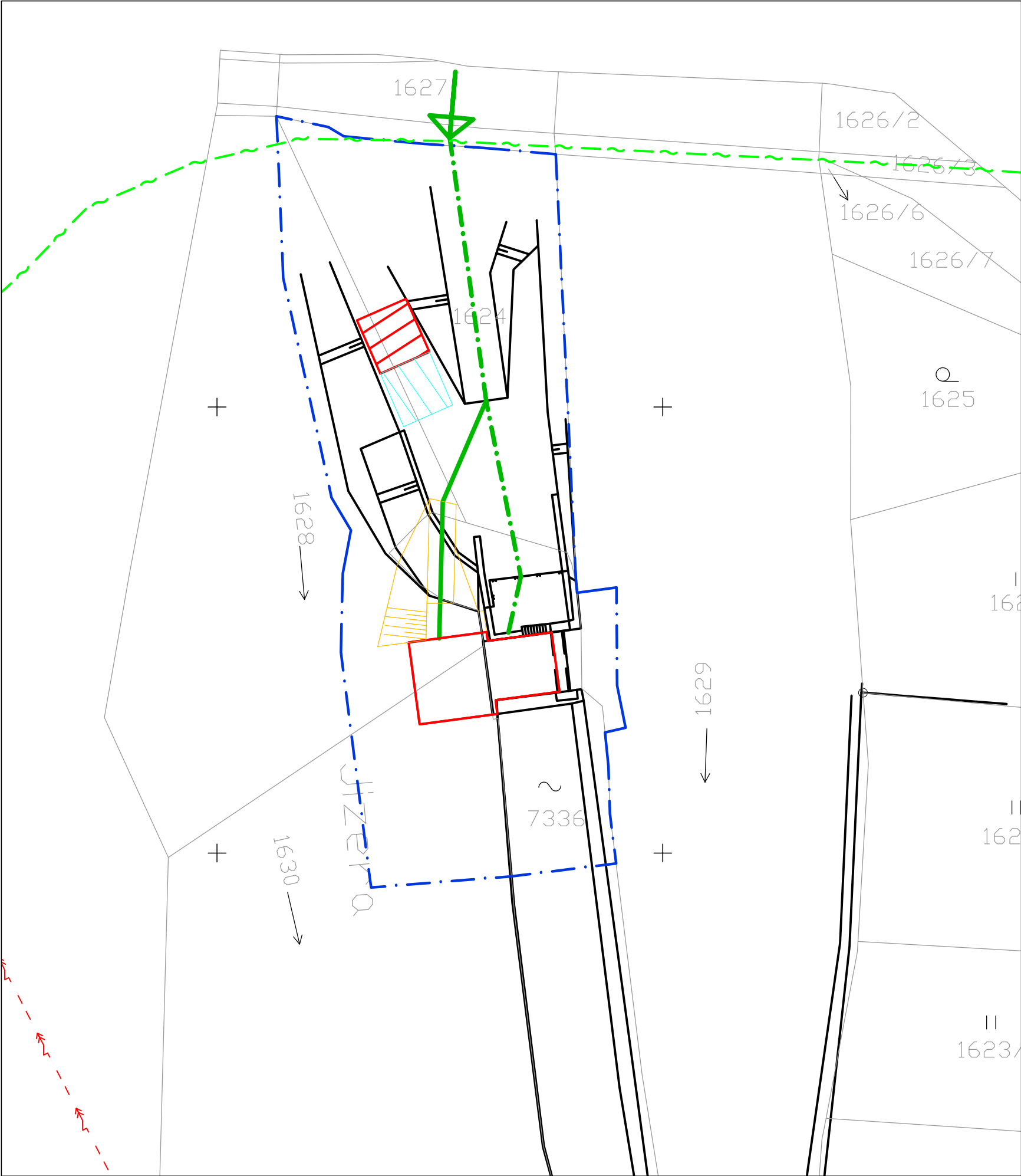
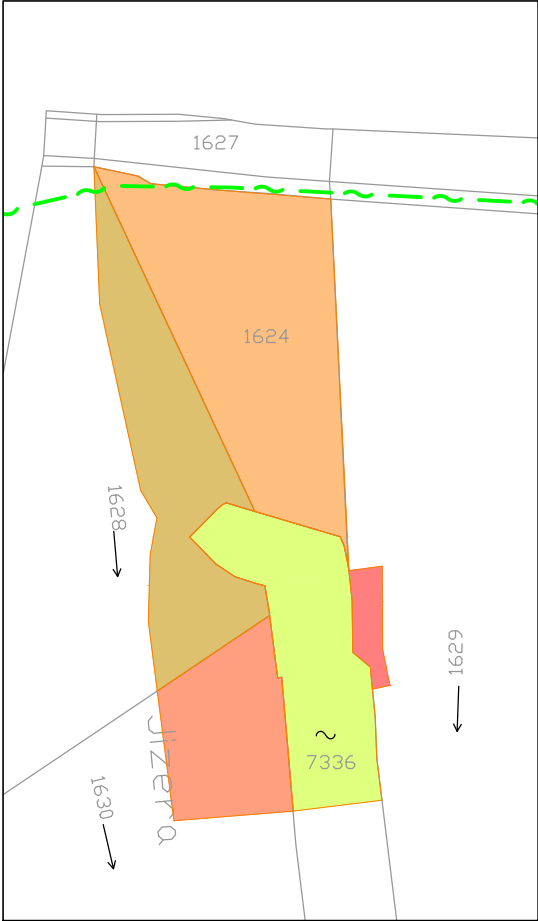


SITUACE  
M 1:500

C.2 KOORDINAČNÍ SITUAČNÍ VÝKRES



PLOCHY DOČASNÉHO ZÁBORU  
M 1:1000

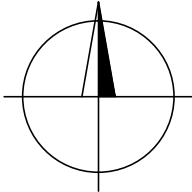


Dočasný zábor

parc. č.	k.ú.	výměra	zp. využití	druh poz.	ochrana	majitel
1624	Mladá Boleslav (696293)	923	manipulační plocha	ostatní plocha	-	ČR, právo hospodařit: Povodí Labe, státní podnik Víta Nejedlého 951/8, Slezské Předměstí 500 03 Hradec Králové
1628		590	koryto vodního toku přirozené nebo upravené	vodní plocha	-	
1629		57	koryto vodního toku přirozené nebo upravené	vodní plocha	-	
1630		350	koryto vodního toku přirozené nebo upravené	vodní plocha	-	
7336		492	jez	zastavěná plocha a nádvoří	-	

LEGENDA:

- Přístup na staveniště
- Provizorní sjezd
- Obvod staveniště
- Vyhrazené plochy pro mezideponie materiálu a stavebního odpadu
- Vyhrazené plochy pro zařízení staveniště




LEGENDA:

- NADZEMNÍ VEDENÍ VN ČEZ Distribuce, a.s.
- STP, NEZAMĚŘENÁ POL. NEPROVOZ. SÍTĚ, CETIN a.s.

- SO01: Oprava dna ŠP
- VON, sjezd

SOUŘADNÝ SYSTÉM: S - JTSK  
VÝŠKOVÝ SYSTÉM: B.p.v.

VYPRACOVAL ING. T. KLEMŠA		KRESLIL ING. T. KLEMŠA		ZODP. PROJEKTANT ING. T. KLEMŠA		KONTROLOVAL ING. D. RICHTR		<div> VODNÍ DÍLA - TBD</div> <div>VODNÍ DÍLA - TBD a.s. Hybetská 40, 110 00 Praha 1 Tel.: 221408111* Fax: 224212803 www.vdtbd.cz</div>			
INVESTOR Povodí Labe, státní podnik, Víta Nejedlého 951/8, 500 03 Hradec Králové											
MÍSTO STAVBY Mladá Boleslav, řeka Jizera ř. km 39,830											
VD Rožátov, oprava dna štěrkové propusti								PROJEKT Č. P 2985 / 20		ARCHIVNÍ Č. 2020 / 119	
								DATUM 09 / 2020		STUPEŇ DSP, DPS	
								FORMÁT 2 x A4			
								MĚŘÍTKO 1:500, 1000		ČÍSLO PŘÍLOHY C.2	
OBSAH C.2 KOORDINAČNÍ SITUAČNÍ VÝKRES											